








- Legenda:**
-  - pikietaż drogi
  -  - krawężnik bet. wystający 15x30cm
  -  - krawężnik bet. wtopiony 15x30cm
  -  - obrzeże betonowe 8x30cm
  -  - opornik bet. wtopiony o wym. 12x25cm
  -  P-10 I=(7.00) - projektowane oznakowanie poziome
  -  A-7 p1 - projektowane oznakowanie pionowe

Inwestor: Starostwo Powiatowe w Grójcu  
05-600 Grójec ul. Piłsudskiego 59

Zakład projektowy: ZAKŁAD DROGOWO BUDOWLANY **BUD-IN** Krzysztof Błędziński  
05-600 Grójec ul. Piłsudskiego 59, tel. 602023 5111-48 064 10 33, www.bud-in.pl  
Biuro Inżynierskie Łukasz Widalski  
ul. Borowej Góry 1/54 01-354 Warszawa

Opis: Przebudowa drogi powiatowej nr 1619 W Błędów - Huta Błędowska

Nazwa rysunku:	Skala:	Data:	nr rys.
Plan Sytuacyjny	1:500	08.2015	2
Etap: Projekt wykonawczy - materiały do zgłoszenia robót			

Wzrost:	Projektant:	Uprawnienia:	Podpis:
Droga:	mgr inż. Łukasz Widalski	MAZ0143PO0012	
	mgr inż. Krzysztof Błędziński	KL-15286	